

19 ottobre 2023 - Sviluppo urbano delle aree portuali

Franco Giacotti



- 2018** Salone Genova «Future of Ports»
- 2019** Immobiliare, progetti ed esperienze di valorizzazione
- 2020** La Survey
- 2021** Salvaguardia, monitoraggio, sedimenti
- 2022** Concessioni, Politecnico, Associazione ETS, cosa fare in 5 anni
- 2023** Economia del Mare, Infrastrutture, Manutenzione



Future of Ports, ricerca di ARUP presentata a Genova nel 2018

- **Hafen City, Amburgo**
- **San Francisco**





Senigallia, cementificio

Porti turistici in costruzione

An advertisement for ASSOMARINAS featuring two children in sailor outfits and a ship's wheel. The background is a white cabin interior. The text includes 'The Friendly Italian Marina Network', 'ASSOMARINAS ASSOCIAZIONE ITALIANA PORTI TURISTICI', 'ASSOCIATI' with logos for UCINA and FEDERTURISMO CONFINDUSTRIA, and a yellow circular badge stating '30.000 FULL SERVICE MARINA BERTHS'.

The Friendly Italian Marina Network



ASSOMARINAS
ASSOCIAZIONE ITALIANA
PORTI TURISTICI

ASSOMARINAS
PORTI TURISTICI IN
COSTRUZIONE
SETTEMBRE
2019

ASSOCIATI





Waterfront di Levante - Genova

Porto Bolaro – Reggio Calabria



The screenshot shows an Excel spreadsheet with a survey data table. The table has columns for Region, Comune, CA, TU, Km, Tipo, n°, P.B., PTO, Prossime elezioni, EE, AM, IN, SEA, RUI, Esterno, and Esterne. The data is filtered for Sicily (Sicilia) and includes municipalities like Capaci, Capo d'Orlando, Carlentini, Caronia, Castelaccia, Castellammare del Golfo, Castelvetro, Catania, Cattolica Eraclea, and Cefalù.

La Survey

Amministrazioni costiere Totale Italia

	<u>Comuni</u>	<u>Abitanti (x 1000)</u>	<u>Dimensioni</u>
< 5000	326	795	1,3
tra 5 e 15.000	256	2.243	3,7
tra 15.000 e 50.000	129	3.472	5,8
tra 50 e 250.000	62	5.443	9,8
> 250.000	7	5.950	9,9
	780	17.903	29,2

Superficie e popolazione

7.914 Comuni Italiani

780 unità

Comuni costieri sul territorio italiano


46.700 kmq

Superficie territoriale occupata dai comuni costieri

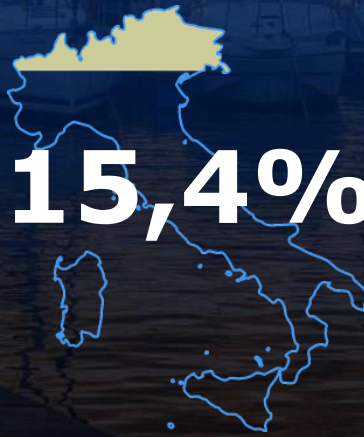
17,6 mln

Numero di abitanti residenti nei comuni costieri

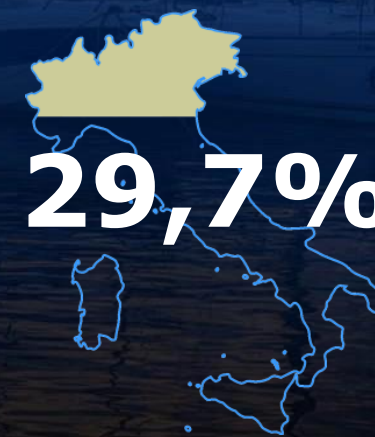
9,8%



15,4%



29,7%





Esempio di ripascimento

Boe in sostituzione alle ancore



Concessioni delle aree demaniali balneari. Quali prospettive?

Stabilimenti balneari





Osservatorio dei paesaggi costieri

Valledoria (SS)





Grazie dell'attenzione







